Филиал Федерального государственного бюджетного учреждения «Федеральная кадастровая палата Федеральной службы государственной регистрации, кадастра и картографии» по Смоленской области

полное наименование органа регистрации прав

Выписка из Единого государственного реестра недвижимости об объекте недвижимости

Сведения о характеристиках объекта недвижимости

На основании запроса от 23.05.2022, поступившего на рассмотрение 23.05.2022, сообщаем, что согласно записям Единого государственного реестра недвижимости:

Раздел 1 Лист 1

Земельный участок
вид объекта недвижимости

Лист № 1 раздела 1	Всего листов раздела 1: 3	Всего разделов: 8	Всего листов выписки: 22

23.05.2022г. № КУВИ-001/2022-78036261	
Кадастровый номер:	67:12:0050102:285
Номер кадастрового квартала:	67:12:0050102
Дата присвоения кадастрового номера:	30.11.2016

Ранее присвоенный государственный учетный номер:	данные отсутствуют
Местоположение:	Смоленская область, р-н Монастырщинский, Александровское сельское поселение
Площадь:	509853 +/- 6248
Кадастровая стоимость, руб.:	1493869.29
Кадастровые номера расположенных в пределах земельного участка объектов недвижимости:	данные отсутствуют
Кадастровые номера объектов недвижимости, из которых образован объект недвижимости:	данные отсутствуют
Кадастровые номера образованных объектов недвижимости:	данные отсутствуют
Категория земель:	Земли сельскохозяйственного назначения
Виды разрешенного использования:	сельскохозяйственное использование
Сведения о кадастровом инженере:	данные отсутствуют
Сведения о лесах, водных объектах и об иных природных объектах, расположенных в пределах земельного участка:	данные отсутствуют
Сведения о том, что земельный участок полностью расположен в границах зоны с особыми условиями использования территории, территории объекта культурного наследия, публичного сервитута:	данные отсутствуют
Сведения о том, что земельный участок расположен в границах особой экономической зоны, территории опережающего социально-экономического развития, зоны территориального развития в Российской Федерации, игорной зоны:	данные отсутствуют

полное наименование должности	подпись	инициалы, фамилия

М.П.

Земельный участок
вид объекта недвижимости

Лист № 2 раздела 1	Всего листов раздела 1: 3	Всего разделов: 8	Всего листов выписки: 22

23.05.2022г. № КУВИ-001/2022-78036261	
Кадастровый номер:	67:12:0050102:285

Сведения о том, что земельный участок расположен в границах особо охраняемой природной территории, охотничьих угодий, лесничеств:	данные отсутствуют
Сведения о результатах проведения государственного земельного надзора:	данные отсутствуют
Сведения о расположении земельного участка в границах территории, в отношении которой утвержден проект межевания территории:	данные отсутствуют
Условный номер земельного участка:	данные отсутствуют
Сведения о принятии акта и (или) заключении договора, предусматривающих предоставление в соответствии с земельным законодательством исполнительным органом государственным органом власти или органом местного самоуправления, находящегося в государственной или муниципальной собственности земельного участка для строительства наемного дома социального использования или наемного дома коммерческого использования:	данные отсутствуют
Сведения о том, что земельный участок или земельные участки образованы на основании решения об изъятии земельного участка и (или) расположенного на нем объекта недвижимости для государственных или муниципальных нужд:	данные отсутствуют
Сведения о том, что земельный участок образован из земель или земельного участка, государственная собственность на которые не разграничена:	данные отсутствуют
Сведения о наличии земельного спора о местоположении границ земельных участков:	данные отсутствуют
Статус записи об объекте недвижимости:	Сведения об объекте недвижимости имеют статус "актуальные"
Особые отметки:	Сведения об ограничениях права на объект недвижимости, обременениях данного объекта, не зарегистрированных в реестре прав, ограничений прав и обременений недвижимого имущества: вид ограничения (обременения): ограничения прав на земельный участок, предусмотренные статьями 56, 56.1 Земельного кодекса Российской Федерации; срок действия: с 24.11.2016; реквизиты документа-основания: указ от 09.01.2011 № 26 выдан: Президентом РФ. вид ограничения (обременения): ограничения прав на земельный участок, предусмотренные статьями 56, 56.1 Земельного кодекса Российской Федерации; срок действия: с 24.11.2016; реквизиты документа-основания: постановление от 26.03.1984 № 255 выдан: Совет Министров СССР. вид ограничения (обременения): ограничения прав на земельный участок, предусмотренные статьями 56,

полное наименование должности	подпись	инициалы, фамилия

М.П.

Земельный участок
вид объекта недвижимости

Лист № 3 раздела 1	Всего листов раздела 1: 3	Всего разделов: 8	Всего листов выписки: 22

23.05.2022г. № КУВИ-001/2022-78036261	
Кадастровый номер:	67:12:0050102:285
	56.1 Земельного кодекса Российской Федерации; срок действия: с 24.11.2016; реквизиты документа-основания: постановление от 26.03.1984 № 255 выдан: Совет Министров СССР. вид ограничения (обременения): ограничения прав на земельный участок, предусмотренные статьями 56, 56.1 Земельного кодекса Российской Федерации; срок действия: с 06.03.2018; реквизиты документа-основания: доверенность от 02.10.2017 № Д- СМ/01/263 выдан: ПАО "Межрегиональная распределительная сетевая компания Центра" (ПАО "МРСК Центра"). вид ограничения (обременения): ограничения прав на земельный участок, предусмотренные статьями 56, 56.1 Земельного кодекса Российской Федерации; срок действия: с 21.10.2020; реквизиты документа-основания: документ, воспроизводящий сведения, содержащиеся в решении об установлении или изменении границ зон с особыми условиями использования территорий от 23.09.2020 № б/н; документ, содержащий необходимые для внесения в государственный кадастр недвижимости сведения об установлении или изменении территориальной зоны или зоны с особыми условиями использования территорий, либо об отмене установления такой зоны от 31.08.2020 № б/н; об утверждении Правил охраны линий и сооружений связи РФ от 09.06.1995 № 578; о связи от 07.07.2003 № 126-ФЗ. вид ограничения (обременения): ограничения прав на земельный участок, предусмотренные статьями 56, 56.1 Земельного кодекса Российской Федерации; срок действия: с 22.11.2021; реквизиты документа-основания: документ, содержащий необходимые для внесения в государственный кадастр недвижимости сведения об установлении или изменении территориальной зоны или зоны с особыми условиями использования территорий, либо об отмене установления такой зоны от 17.11.2021 № б/н; документ, воспроизводящий сведения, содержащиеся в решении об установлении или изменении границ зон с особыми условиями использования территорий от 17.11.2021 № б/н; об утверждении Правил охраны линий и сооружений связи РФ от 09.06.1995 № 578; о связи от 07.07.2003 № 126-ФЗ.
Получатель выписки:	Занегина Наталья Александровна, действующий(ая) на основании документа "" Департамент имущественных и земельных отношений Смоленской области

полное наименование должности	подпись	инициалы, фамилия

М.П.

Выписка из Единого государственного реестра недвижимости об объекте недвижимости

Сведения о зарегистрированных правах

Земельный участок
вид объекта недвижимости

Лист № 1 раздела 2	Всего листов раздела 2: 2	Всего разделов: 8	Всего листов выписки: 22

23.05.2022г. № КУВИ-001/2022-78036261	
Кадастровый номер:	67:12:0050102:285

1	Правообладатель (правообладатели):	1.1	Смоленская область
2	Вид, номер, дата и время государственной регистрации права:	2.1	Собственность 67:12:0050102:285-67/005/2017-1 20.03.2017 09:39:39
3	Сведения об осуществлении государственной регистрации сделки, права без необходимого в силу закона согласия третьего лица, органа:	3.1	данные отсутствуют
4	Ограничение прав и обременение объекта недвижимости:	не зарегистрировано	
5	Договоры участия в долевом строительстве:	не зарегистрировано	
6	Заявленные в судебном порядке права требования:	данные отсутствуют	
7	Сведения о возражении в отношении зарегистрированного права:	данные отсутствуют	
8	Сведения о наличии решения об изъятии объекта недвижимости для государственных и муниципальных нужд:	данные отсутствуют	
9	Сведения о невозможности государственной регистрации без личного участия правообладателя или его законного представителя:	данные отсутствуют	
10	Правопритязания и сведения о наличии поступивших, но не рассмотренных заявлений о проведении государственной регистрации права (перехода, прекращения права), ограничения права или обременения объекта недвижимости, сделки в отношении объекта недвижимости:	отсутствуют	

полное наименование должности	подпись	инициалы, фамилия

М.П.

Земельный участок
вид объекта недвижимости

Лист № 2 раздела 2	Всего листов раздела 2: 2	Всего разделов: 8	Всего листов выписки: 22

23.05.2022г. № КУВИ-001/2022-78036261	
Кадастровый номер:	67:12:0050102:285

11	Сведения о невозможности государственной регистрации перехода, прекращения, ограничения права на земельный участок из земель сельскохозяйственного назначения:	данные отсутствуют

полное наименование должности	подпись	инициалы, фамилия

М.П.

Выписка из Единого государственного реестра недвижимости об объекте недвижимости

Описание местоположения земельного участка

Земельный участок
вид объекта недвижимости

Лист № 1 раздела 3	Всего листов раздела 3: 1	Всего разделов: 8	Всего листов выписки: 22

23.05.2022г. № КУВИ-001/2022-78036261	
Кадастровый номер:	67:12:0050102:285

План (чертеж, схема) земельного участка

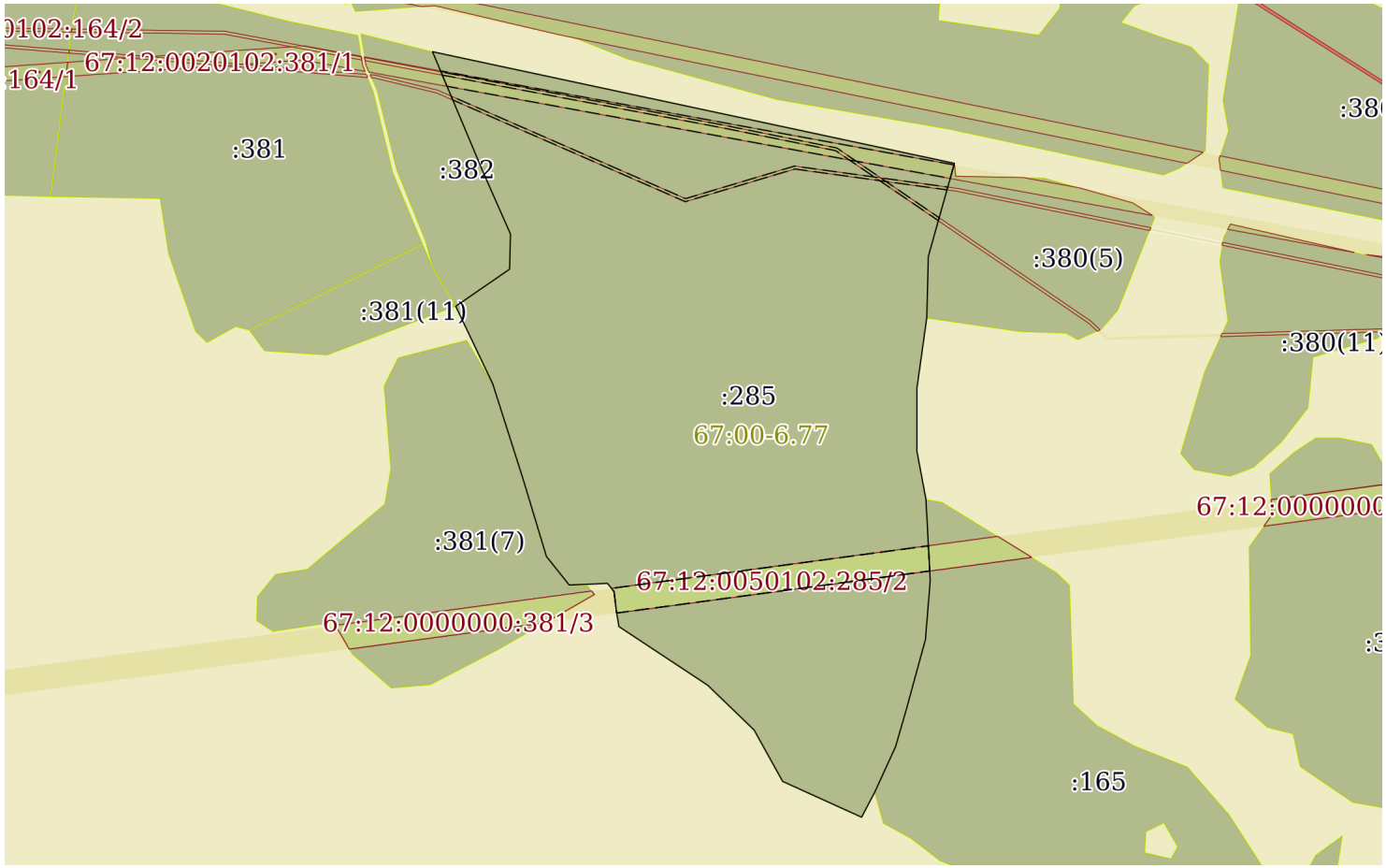

Масштаб 1:10000	Условные обозначения:		

полное наименование должности	подпись	инициалы, фамилия

М.П.

Выписка из Единого государственного реестра недвижимости об объекте недвижимости

Описание местоположения земельного участка

Земельный участок
вид объекта недвижимости

Лист № 1 раздела 3.1	Всего листов раздела 3.1: 2	Всего разделов: 8	Всего листов выписки: 22

23.05.2022г. № КУВИ-001/2022-78036261	
Кадастровый номер:	67:12:0050102:285

Описание местоположения границ земельного участка

№ п/п	Номер точки		Дирекционный угол	Горизонтальное проложение, м	Описание закрепления на местности	Кадастровые номера смежных участков	Сведения об адресах правообладателей смежных земельных участков
	начальная	конечная					
1	2	3	4	5	6	7	8
1	1.1.1	1.1.2	195°40.7`	138.21	-	67:12:0000000:380(5)	данные отсутствуют
2	1.1.2	1.1.3	181°30.7`	88.73	-	67:12:0000000:380(5)	данные отсутствуют
3	1.1.3	1.1.4	187°59.5`	100.78	-	данные отсутствуют	данные отсутствуют
4	1.1.4	1.1.5	180°0.0`	91.04	-	данные отсутствуют	данные отсутствуют
5	1.1.5	1.1.6	169°21.7`	69.82	-	данные отсутствуют	данные отсутствуют
6	1.1.6	1.1.7	176°59.9`	116.72	-	67:12:0050102:165	адрес отсутствует
7	1.1.7	1.1.8	184°38.2`	84.48	-	67:12:0050102:165	адрес отсутствует
8	1.1.8	1.1.9	195°17.5`	102.0	-	67:12:0050102:165	адрес отсутствует
9	1.1.9	1.1.10	196°4.5`	57.13	-	67:12:0050102:165	адрес отсутствует
10	1.1.10	1.1.11	204°35.4`	72.55	-	67:12:0050102:165	адрес отсутствует
11	1.1.11	1.1.12	207°43.4`	40.02	-	данные отсутствуют	данные отсутствуют
12	1.1.12	1.1.13	294°24.0`	124.32	-	данные отсутствуют	данные отсутствуют
13	1.1.13	1.1.14	330°56.7`	84.12	-	данные отсутствуют	данные отсутствуют
14	1.1.14	1.1.15	313°58.7`	92.45	-	данные отсутствуют	данные отсутствуют
15	1.1.15	1.1.16	303°26.8`	152.48	-	данные отсутствуют	данные отсутствуют
16	1.1.16	1.1.17	350°32.5`	21.3	-	данные отсутствуют	данные отсутствуют
17	1.1.17	1.1.18	353°9.6`	29.39	-	данные отсутствуют	данные отсутствуют
18	1.1.18	1.1.19	321°19.7`	14.95	-	данные отсутствуют	данные отсутствуют
19	1.1.19	1.1.20	267°33.5`	54.91	-	данные отсутствуют	данные отсутствуют
20	1.1.20	1.1.21	321°20.8`	52.32	-	67:12:0000000:381(7)	адрес отсутствует
21	1.1.21	1.1.22	343°11.5`	117.05	-	67:12:0000000:381(7)	адрес отсутствует
22	1.1.22	1.1.23	342°18.7`	142.11	-	67:12:0000000:381(7)	адрес отсутствует
23	1.1.23	1.1.24	334°28.3`	122.98	-	данные отсутствуют	данные отсутствуют
24	1.1.24	1.1.25	55°26.7`	93.72	-	67:12:0020102:382	адрес отсутствует
25	1.1.24	1.1.24			данные отсутствуют	67:12:0000000:381(11)	адрес отсутствует

полное наименование должности	подпись	инициалы, фамилия

М.П.

Земельный участок
вид объекта недвижимости

Лист № 2 раздела 3.1	Всего листов раздела 3.1: 2	Всего разделов: 8	Всего листов выписки: 22

23.05.2022г. № КУВИ-001/2022-78036261	
Кадастровый номер:	67:12:0050102:285

26	1.1.25	1.1.26	1°33.1`	50.25	-	67:12:0020102:382	адрес отсутствует
27	1.1.26	1.1.27	336°8.0`	95.77	-	67:12:0020102:382	адрес отсутствует
28	1.1.27	1.1.28	337°11.0`	188.49	-	67:12:0020102:382	адрес отсутствует
29	1.1.28	1.1.1	102°4.1`	765.0	-	данные отсутствуют	данные отсутствуют

полное наименование должности	подпись	инициалы, фамилия

М.П.

Выписка из Единого государственного реестра недвижимости об объекте недвижимости

Описание местоположения земельного участка

Земельный участок
вид объекта недвижимости

Лист № 1 раздела 3.2	Всего листов раздела 3.2: 2	Всего разделов: 8	Всего листов выписки: 22

23.05.2022г. № КУВИ-001/2022-78036261	
Кадастровый номер:	67:12:0050102:285

Сведения о характерных точках границы земельного участка				
Система координат 67.1				
Номер точки	Координаты, м		Описание закрепления на местности	Средняя квадратичная погрешность определения координат характерных точек границ земельного участка, м
	X	Y		
1	2	3	4	5
1	413187.84	1205184.53	-	2.5
2	413054.77	1205147.18	-	2.5
3	412966.07	1205144.84	-	2.5
4	412866.27	1205130.83	-	2.5
5	412775.23	1205130.83	-	2.5
6	412706.61	1205143.72	-	2.5
7	412590.05	1205149.83	-	2.5
8	412505.85	1205143	-	2.5
9	412407.46	1205116.1	-	2.5
10	412352.56	1205100.28	-	2.5
11	412286.59	1205070.09	-	2.5
12	412251.16	1205051.47	-	2.5
13	412302.52	1204938.25	-	2.5
14	412376.05	1204897.4	-	2.5
15	412440.25	1204830.87	-	2.5
16	412524.29	1204703.64	-	2.5
17	412545.3	1204700.14	-	2.5
18	412574.48	1204696.64	-	2.5
19	412586.15	1204687.3	-	2.5
20	412583.81	1204632.44	-	2.5
21	412624.67	1204599.76	-	2.5
22	412736.72	1204565.91	-	2.5
23	412872.11	1204522.73	-	2.5
24	412983.08	1204469.73	-	2.5

полное наименование должности	подпись	инициалы, фамилия

М.П.

Земельный участок
вид объекта недвижимости

Лист № 2 раздела 3.2	Всего листов раздела 3.2: 2	Всего разделов: 8	Всего листов выписки: 22

23.05.2022г. № КУВИ-001/2022-78036261	
Кадастровый номер:	67:12:0050102:285

25	413036.24	1204546.92	-	2.5
26	413086.47	1204548.28	-	2.5
27	413174.05	1204509.53	-	2.5
28	413347.79	1204436.44	-	2.5
29	413187.84	1205184.53	-	2.5

полное наименование должности	подпись	инициалы, фамилия

М.П.

Выписка из Единого государственного реестра недвижимости об объекте недвижимости

Сведения о частях земельного участка

Земельный участок
вид объекта недвижимости

Лист № 1 раздела 4	Всего листов раздела 4: 5	Всего разделов: 8	Всего листов выписки: 22

23.05.2022г. № КУВИ-001/2022-78036261	
Кадастровый номер:	67:12:0050102:285

План (чертеж, схема) части земельного участка	Учетный номер части: 67:12:0050102:285/1

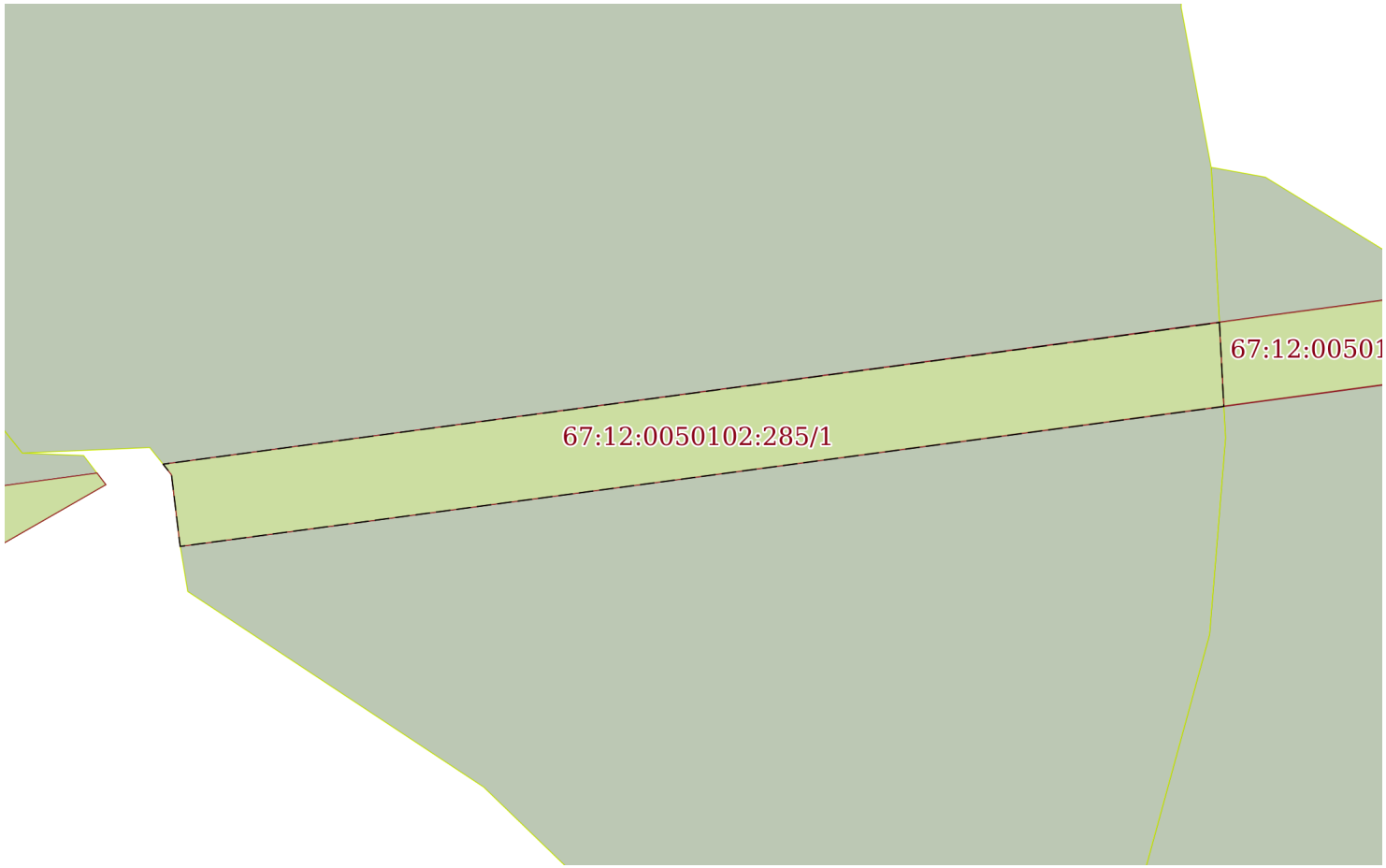

Масштаб 1:3000	Условные обозначения:		

полное наименование должности	подпись	инициалы, фамилия

М.П.

Земельный участок
вид объекта недвижимости

Лист № 2 раздела 4	Всего листов раздела 4: 5	Всего разделов: 8	Всего листов выписки: 22

23.05.2022г. № КУВИ-001/2022-78036261	
Кадастровый номер:	67:12:0050102:285

План (чертеж, схема) части земельного участка	Учетный номер части: 67:12:0050102:285/2

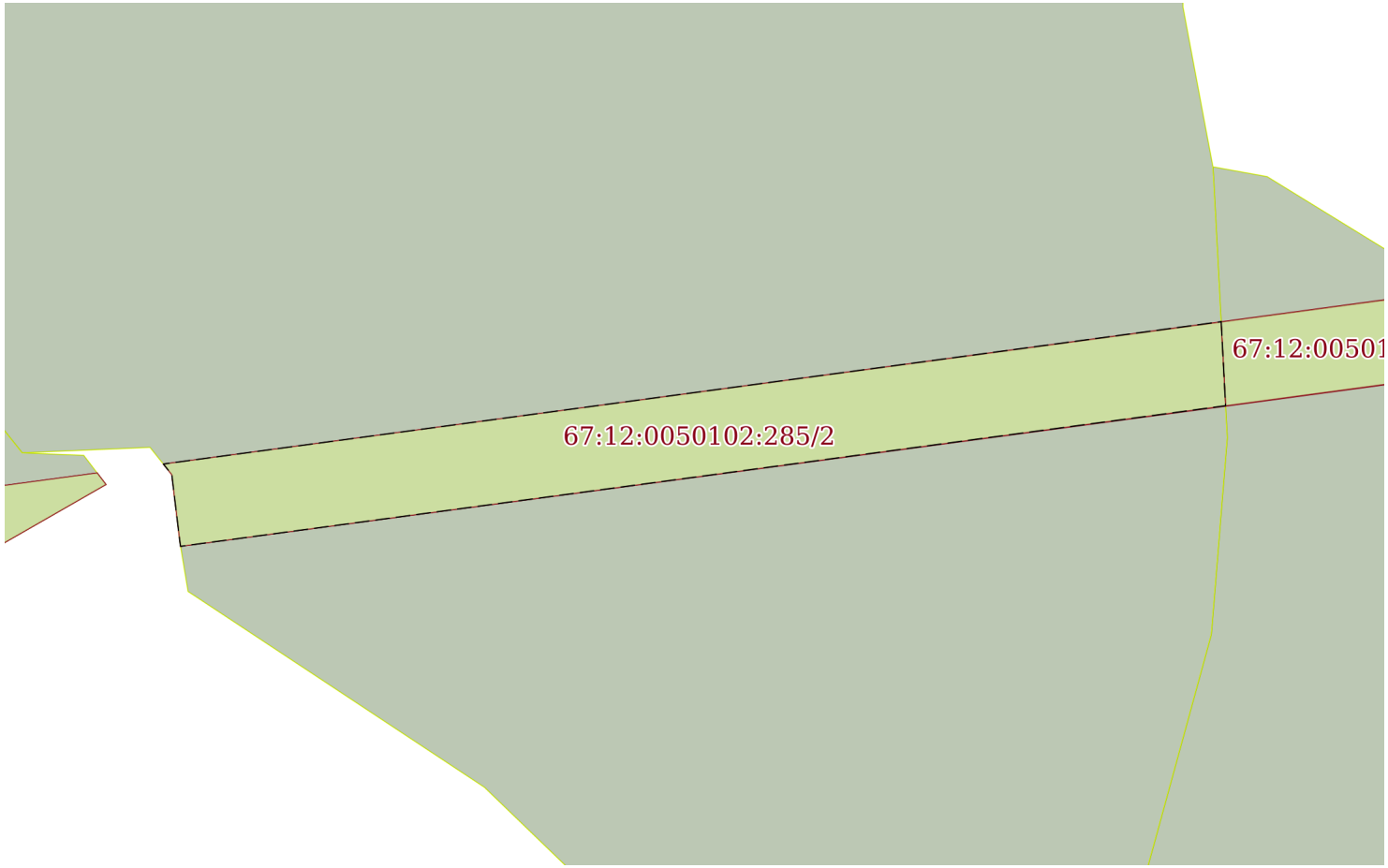

Масштаб 1:3000	Условные обозначения:		

полное наименование должности	подпись	инициалы, фамилия

М.П.

Земельный участок
вид объекта недвижимости

Лист № 3 раздела 4	Всего листов раздела 4: 5	Всего разделов: 8	Всего листов выписки: 22

23.05.2022г. № КУВИ-001/2022-78036261	
Кадастровый номер:	67:12:0050102:285

План (чертеж, схема) части земельного участка	Учетный номер части: 67:12:0050102:285/3

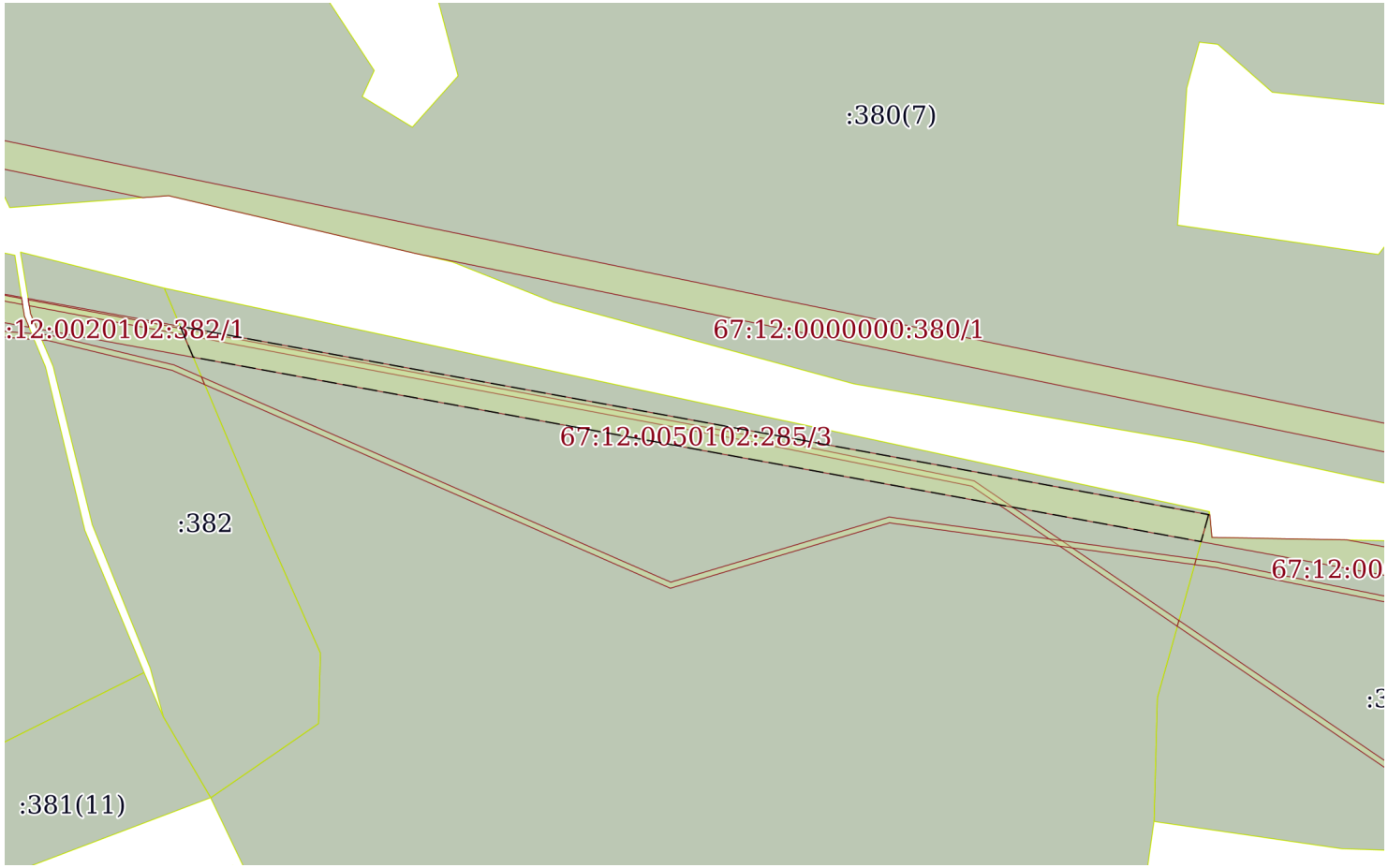

Масштаб 1:5000	Условные обозначения:		

полное наименование должности	подпись	инициалы, фамилия

М.П.

Земельный участок
вид объекта недвижимости

Лист № 4 раздела 4	Всего листов раздела 4: 5	Всего разделов: 8	Всего листов выписки: 22

23.05.2022г. № КУВИ-001/2022-78036261	
Кадастровый номер:	67:12:0050102:285

План (чертеж, схема) части земельного участка	Учетный номер части: 67:12:0050102:285/4

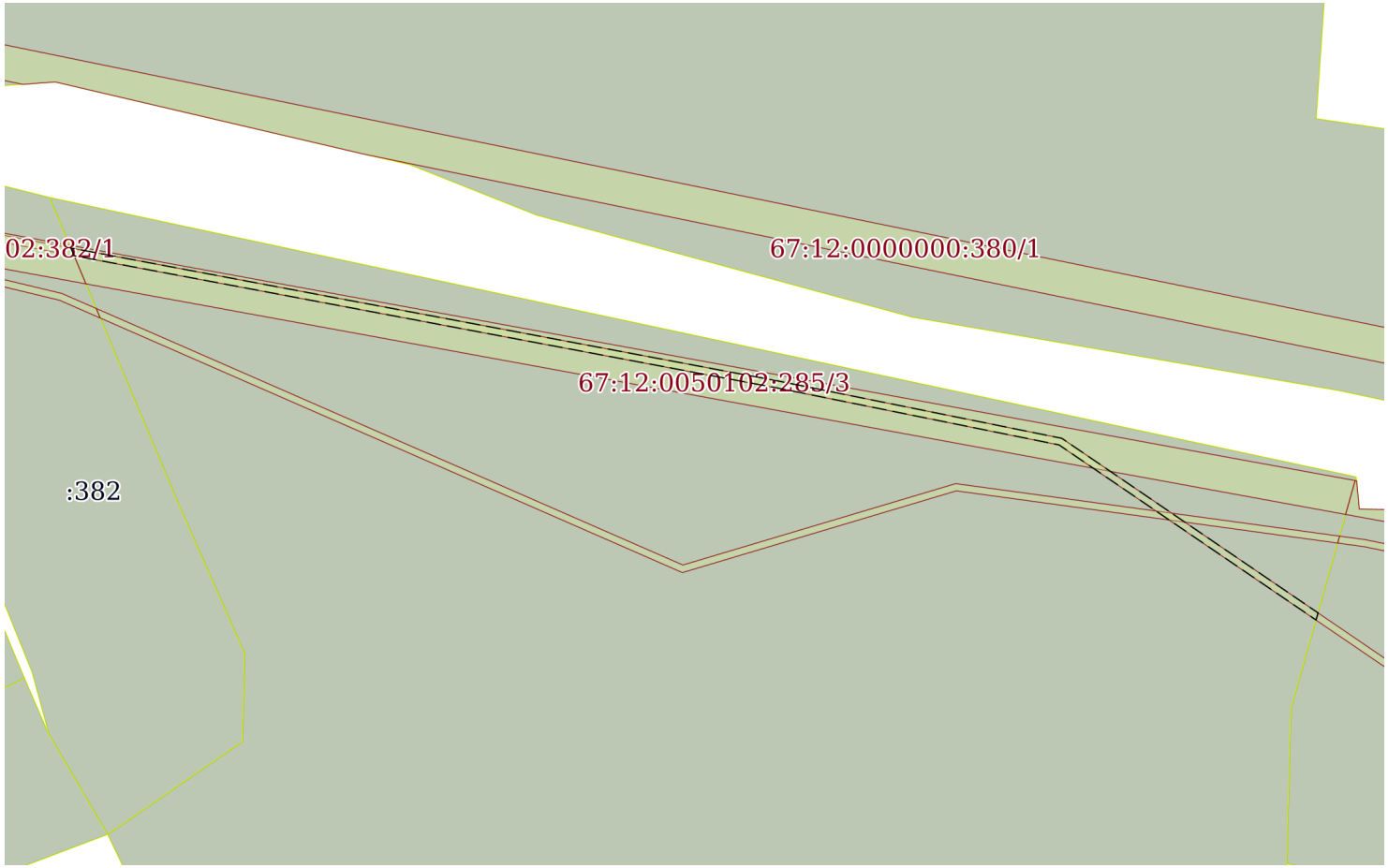

Масштаб 1:4000	Условные обозначения:		

полное наименование должности	подпись	инициалы, фамилия

М.П.

Земельный участок
вид объекта недвижимости

Лист № 5 раздела 4	Всего листов раздела 4: 5	Всего разделов: 8	Всего листов выписки: 22

23.05.2022г. № КУВИ-001/2022-78036261	
Кадастровый номер:	67:12:0050102:285

План (чертеж, схема) части земельного участка	Учетный номер части: 67:12:0050102:285/5

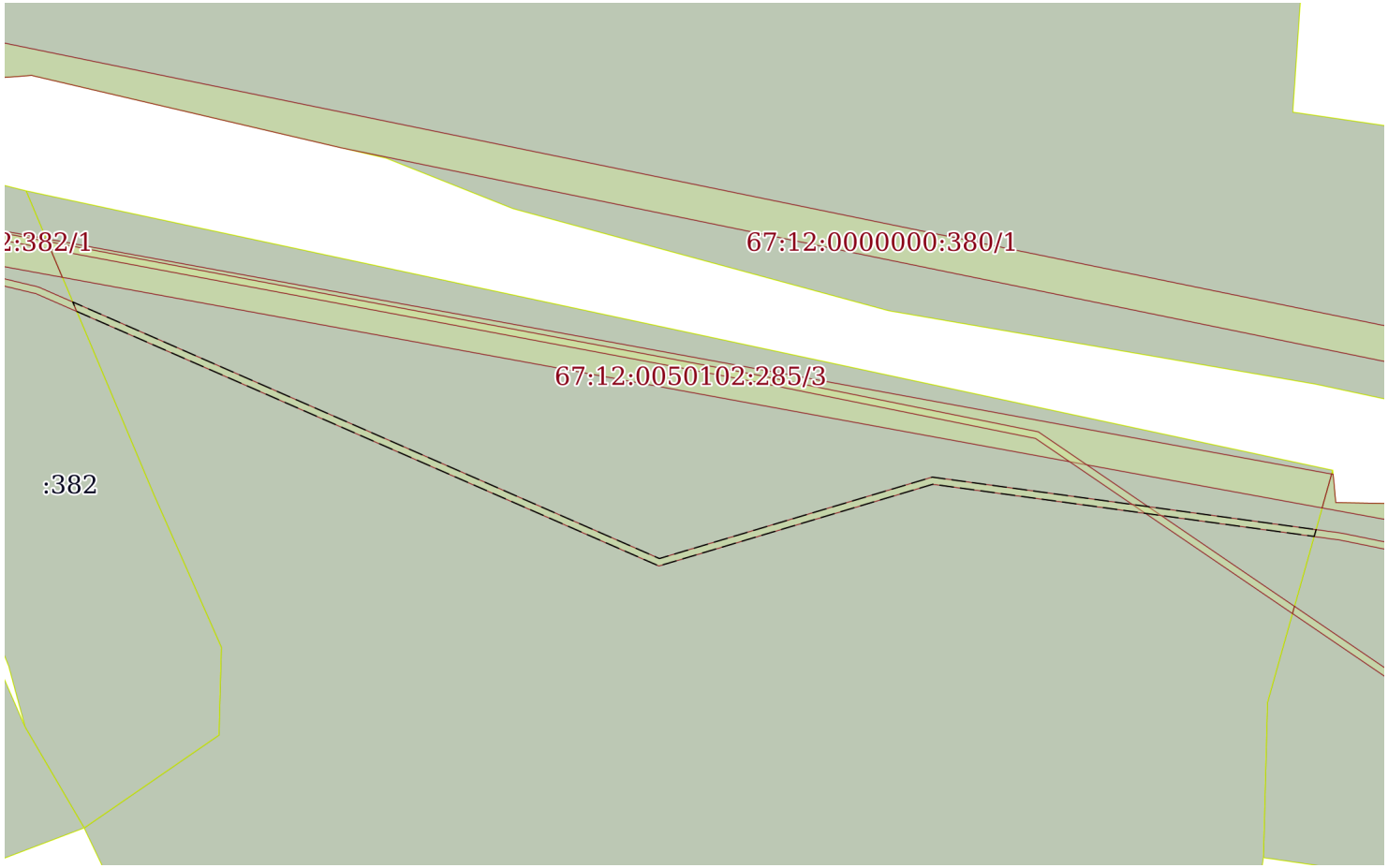

Масштаб 1:4000	Условные обозначения:		

полное наименование должности	подпись	инициалы, фамилия

М.П.

Выписка из Единого государственного реестра недвижимости об объекте недвижимости

Сведения о частях земельного участка

Земельный участок
вид объекта недвижимости

Лист № 1 раздела 4.1	Всего листов раздела 4.1: 2	Всего разделов: 8	Всего листов выписки: 22

23.05.2022г. № КУВИ-001/2022-78036261	
Кадастровый номер:	67:12:0050102:285

Учетный номер части	Площадь, м2	Содержание ограничения в использовании или ограничения права на объект недвижимости или обременения объекта недвижимости
1	2	3
67:12:0050102:285/1	16351	вид ограничения (обременения): ограничения прав на земельный участок, предусмотренные статьями 56, 56.1 Земельного кодекса Российской Федерации; Срок действия: с 2016-11-24; реквизиты документа-основания: постановление от 26.03.1984 № 255 выдан: Совет Министров СССР; Содержание ограничения (обременения): Ограничения использования земельных участков в границах зоны с особыми условиями использования территории в соответствии с "Правилами установления охранных зон объектов электросетевого хозяйства и особых условий использования земельных участков, расположенных в границах таких зон", утвержденными Постановлением Правительства Российской Федерации от 24.02.2009г. № 160; Реестровый номер границы: 67.12.2.1
67:12:0050102:285/2	16352	вид ограничения (обременения): ограничения прав на земельный участок, предусмотренные статьями 56, 56.1 Земельного кодекса Российской Федерации; Срок действия: с 2016-11-24; реквизиты документа-основания: постановление от 26.03.1984 № 255 выдан: Совет Министров СССР; Содержание ограничения (обременения): Ограничения использования земельных участков в границах зоны с особыми условиями использования территории в соответствии с "Правилами установления охранных зон объектов электросетевого хозяйства и особых условий использования земельных участков, расположенных в границах таких зон", утвержденными Постановлением Правительства Российской Федерации от 24.02.2009г. № 160; Реестровый номер границы: 67.12.2.6
67:12:0050102:285/3	14807	вид ограничения (обременения): ограничения прав на земельный участок, предусмотренные статьями 56, 56.1 Земельного кодекса Российской Федерации; Срок действия: с 2018-03-06; реквизиты документа-основания: доверенность от 02.10.2017 № Д- СМ/01/263 выдан: ПАО "Межрегиональная распределительная сетевая компания Центра" (ПАО "МРСК Центра"); Содержание ограничения (обременения): Содержание ограничений режима использования объектов недвижимости в границах зоны с особыми условиями использования территории установлено п.п. 8, 9, 10 и 11 Правил установления охранных зон объектов электросетевого хозяйства, утвержденных Постановлением Правительства Российской Федерации от 24.02.2009г. №160 "О порядке установления охранных зон объектов электросетевого хозяйства и особых условий использования земельных участков, расположенных в границах таких зон; Реестровый номер границы: 67.12.2.695
67:12:0050102:285/4	3016	вид ограничения (обременения): ограничения прав на земельный участок, предусмотренные статьями 56, 56.1 Земельного кодекса Российской Федерации; Срок действия: с 2020-10-21; реквизиты документа-основания: документ, воспроизводящий сведения, содержащиеся в решении об установлении или изменении границ зон с особыми условиями использования территорий от 23.09.2020 № б/н; документ, содержащий необходимые для внесения в государственный кадастр недвижимости сведения об установлении или изменении территориальной зоны или зоны с особыми условиями использования территорий, либо об отмене установления такой зоны от 31.08.2020 № б/н; об утверждении Правил охраны линий и сооружений связи РФ от 09.06.1995 № 578; о связи от 07.07.2003 № 126-ФЗ; Содержание ограничения (обременения): Содержание ограничений использования объектов недвижимости в границах зоны с особым условием использования установлены Постановлением Правительства Российской Федерации "Об утверждении Правил охраны линий и сооружений связи Российской Федерации", №578, от 09 июня

полное наименование должности	подпись	инициалы, фамилия

М.П.

Земельный участок
вид объекта недвижимости

Лист № 2 раздела 4.1	Всего листов раздела 4.1: 2	Всего разделов: 8	Всего листов выписки: 22

23.05.2022г. № КУВИ-001/2022-78036261	
Кадастровый номер:	67:12:0050102:285

		1995 г.; Реестровый номер границы: 67:00-6.484; Вид объекта реестра границ: Зона с особыми условиями использования территории; Вид зоны по документу: Зона с особыми условиями использования территории линии связи ВОЛС К 818, расположенная на территории Смоленской области; Тип зоны: Охранная зона линий и сооружений связи и линий и сооружений радиофикации
67:12:0050102:285/5	3001	вид ограничения (обременения): ограничения прав на земельный участок, предусмотренные статьями 56, 56.1 Земельного кодекса Российской Федерации; Срок действия: с 2021-11-22; реквизиты документа-основания: документ, содержащий необходимые для внесения в государственный кадастр недвижимости сведения об установлении или изменении территориальной зоны или зоны с особыми условиями использования территорий, либо об отмене установления такой зоны от 17.11.2021 № б/н; документ, воспроизводящий сведения, содержащиеся в решении об установлении или изменении границ зон с особыми условиями использования территорий от 17.11.2021 № б/н; об утверждении Правил охраны линий и сооружений связи РФ от 09.06.1995 № 578; о связи от 07.07.2003 № 126-ФЗ; Содержание ограничения (обременения): Содержание ограничений использования объектов недвижимости в границах зоны с особым условием использования установлены Постановлением Правительства Российской Федерации "Об утверждении Правил охраны линий и сооружений связи Российской Федерации" от 09.06.1995 г. №578.; Реестровый номер границы: 67:00-6.539; Вид объекта реестра границ: Зона с особыми условиями использования территории; Вид зоны по документу: Зона с особыми условиями использования территории линии Внутризоновая кабельная линия ВОЛП Монастырщина - Красный (ОК-48; 47,54 км); Тип зоны: Охранная зона линий и сооружений связи и линий и сооружений радиофикации
	Весь	вид ограничения (обременения): ограничения прав на земельный участок, предусмотренные статьями 56, 56.1 Земельного кодекса Российской Федерации; Срок действия: с 2016-11-24; реквизиты документа-основания: указ от 09.01.2011 № 26 выдан: Президентом РФ; Содержание ограничения (обременения): Указ Президента РФ "Об утверждении перечня приграничных территорий, на которых иностранные граждане, лица без гражданства и иностранные юридические лица не могут обладать на праве собственности земельными участками" от 09.01.2011г. №26; Реестровый номер границы: 67.00.2.45

полное наименование должности	подпись	инициалы, фамилия

М.П.

Выписка из Единого государственного реестра недвижимости об объекте недвижимости

Сведения о частях земельного участка

Земельный участок
вид объекта недвижимости

Лист № 1 раздела 4.2	Всего листов раздела 4.2: 5	Всего разделов: 8	Всего листов выписки: 22

23.05.2022г. № КУВИ-001/2022-78036261	
Кадастровый номер:	67:12:0050102:285

Сведения о характерных точках границы части (частей) земельного участка				
Учетный номер части: 67:12:0050102:285/1				
Система координат МСК_67				
Номер точки	Координаты, м		Описание закрепления на местности	Средняя квадратичная погрешность определения координат характерных точек границ земельного участка, м
	X	Y		
1	2	3	4	5
1	412639.89	1205147.22	-	-
2	412579	1204693.03	-	-
3	412574.48	1204696.64	-	2.5
4	412545.3	1204700.14	-	2.5
5	412543.67	1204700.41	-	-
6	412603.82	1205149.11	-	-
7	412639.89	1205147.22	-	-

полное наименование должности	подпись	инициалы, фамилия

М.П.

Земельный участок
вид объекта недвижимости

Лист № 2 раздела 4.2	Всего листов раздела 4.2: 5	Всего разделов: 8	Всего листов выписки: 22

23.05.2022г. № КУВИ-001/2022-78036261	
Кадастровый номер:	67:12:0050102:285

Сведения о характерных точках границы части (частей) земельного участка				
Учетный номер части: 67:12:0050102:285/2				
Система координат МСК_67				
Номер точки	Координаты, м		Описание закрепления на местности	Средняя квадратичная погрешность определения координат характерных точек границ земельного участка, м
	X	Y		
1	2	3	4	5
1	412640.11	1205147.21	-	-
2	412579	1204693.02	-	-
3	412574.48	1204696.64	-	2.5
4	412545.3	1204700.14	-	2.5
5	412543.67	1204700.41	-	-
6	412604.04	1205149.1	-	-
7	412640.11	1205147.21	-	-

полное наименование должности	подпись	инициалы, фамилия

М.П.

Земельный участок
вид объекта недвижимости

Лист № 3 раздела 4.2	Всего листов раздела 4.2: 5	Всего разделов: 8	Всего листов выписки: 22

23.05.2022г. № КУВИ-001/2022-78036261	
Кадастровый номер:	67:12:0050102:285

Сведения о характерных точках границы части (частей) земельного участка				
Учетный номер части: 67:12:0050102:285/3				
Система координат МСК_67				
Номер точки	Координаты, м		Описание закрепления на местности	Средняя квадратичная погрешность определения координат характерных точек границ земельного участка, м
	X	Y		
1	2	3	4	5
1	413185.63	1205183.91	-	-
2	413320.31	1204448	-	-
3	413298.29	1204457.27	-	-
4	413166.3	1205178.48	-	-
5	413185.63	1205183.91	-	-

полное наименование должности	подпись	инициалы, фамилия

М.П.

Земельный участок
вид объекта недвижимости

Лист № 4 раздела 4.2	Всего листов раздела 4.2: 5	Всего разделов: 8	Всего листов выписки: 22

23.05.2022г. № КУВИ-001/2022-78036261	
Кадастровый номер:	67:12:0050102:285

Сведения о характерных точках границы части (частей) земельного участка				
Учетный номер части: 67:12:0050102:285/4				
Система координат				
Номер точки	Координаты, м		Описание закрепления на местности	Средняя квадратичная погрешность определения координат характерных точек границ земельного участка, м
	X	Y		
1	2	3	4	5
1	413109.89	1205162.65	-	-
2	413105.83	1205161.51	-	-
3	413206.05	1205014.38	-	-
4	413238.38	1204854.37	-	-
5	413314.33	1204450.52	-	-
6	413318.75	1204448.66	-	-
7	413242.31	1204855.14	-	-
8	413209.81	1205015.97	-	-
1	413109.89	1205162.65	-	-

полное наименование должности	подпись	инициалы, фамилия

М.П.

Земельный участок
вид объекта недвижимости

Лист № 5 раздела 4.2	Всего листов раздела 4.2: 5	Всего разделов: 8	Всего листов выписки: 22

23.05.2022г. № КУВИ-001/2022-78036261	
Кадастровый номер:	67:12:0050102:285

Сведения о характерных точках границы части (частей) земельного участка				
Учетный номер части: 67:12:0050102:285/5				
Система координат				
Номер точки	Координаты, м		Описание закрепления на местности	Средняя квадратичная погрешность определения координат характерных точек границ земельного участка, м
	X	Y		
1	2	3	4	5
1	413153.82	1205174.98	-	-
2	413149.92	1205173.89	-	-
3	413179.8	1204955.58	-	-
4	413133.02	1204798.79	-	-
5	413278.74	1204465.49	-	-
6	413284.1	1204463.24	-	-
7	413137.27	1204799.05	-	-
8	413183.88	1204955.26	-	-
1	413153.82	1205174.98	-	-

полное наименование должности	подпись	инициалы, фамилия

М.П.